




## IV PROGRAMA PROVINCIAL DE SENDEROS DIPUTACIÓN DE SEVILLA

FICHA TÉCNICA ACTIVIDAD			
Denominación de la actividad	Sendero "Camino rompezapatos – Arroyo de las Torres"		
Número del sendero	s/n	Tipo de sendero	Circular
Itinerario	Sevilla – Gerena y regreso		
Cómo llegar	Desde Sevilla por la A-6 en dirección Mérida, en la salida 795 se toma la A-477 que lleva a Gerena		
Recepción de participantes	Pabellón Municipal de Gerena "Manuel Santos García"		
Hora de encuentro	09:30 AM	Fecha Actividad	06 – 02 -2022

A.- DATOS TÉCNICOS															
Municipios	Gerena														
Comarca	Sierra Norte de Sevilla														
Punto de inicio del sendero	Pabellón Municipal de Gerena "Manuel Santos García"														
Coordenadas UTM del inicio	29S 751049 4157364														
Punto final del sendero	Pabellón Municipal de Gerena "Manuel Santos García"														
Coordenadas UTM punto final	29S 751049 4157364														
Distancia Total	14.2 km														
Tiempo de marcha estimado:	Entre 3 y 6 horas de marcha efectiva según escala MIDE														
Tipo de viario y firme	<b>Pista asfaltada: 0 % Vereda: 40 % Pista de tierra: 60 % Otros: 0 %</b>														
Desnivel positivo	210 m														
Desnivel negativo	210 m														
<p>Dificultad. Valoración según método <b>MIDE</b> (El <b>MIDE</b> valora de 1 a 5 puntos (de menos a más) los siguientes aspectos de dificultad):</p> <table border="1" style="width: 100%; border-collapse: collapse; text-align: center;"> <tbody> <tr> <td style="width: 15%;"></td> <td style="width: 35%;"><b>MEDIO</b> Severidad del medio natural</td> <td style="width: 10%; color: red; font-size: 24px;"><b>1</b></td> <td style="width: 15%;"></td> <td style="width: 25%;"><b>DESPLAZAMIENTO</b> Dificultad en el desplazamiento</td> <td style="width: 10%; color: red; font-size: 24px;"><b>2</b></td> </tr> <tr> <td></td> <td><b>ITINERARIO</b> Orientación en el itinerario</td> <td style="color: red; font-size: 24px;"><b>3</b></td> <td></td> <td><b>ESFUERZO</b> Cantidad de esfuerzo necesario</td> <td style="color: red; font-size: 24px;"><b>3</b></td> </tr> </tbody> </table>					<b>MEDIO</b> Severidad del medio natural	<b>1</b>		<b>DESPLAZAMIENTO</b> Dificultad en el desplazamiento	<b>2</b>		<b>ITINERARIO</b> Orientación en el itinerario	<b>3</b>		<b>ESFUERZO</b> Cantidad de esfuerzo necesario	<b>3</b>
	<b>MEDIO</b> Severidad del medio natural	<b>1</b>		<b>DESPLAZAMIENTO</b> Dificultad en el desplazamiento	<b>2</b>										
	<b>ITINERARIO</b> Orientación en el itinerario	<b>3</b>		<b>ESFUERZO</b> Cantidad de esfuerzo necesario	<b>3</b>										
Paso de ríos, arroyos	Sí. La ruta cruza en 4 ocasiones el Arroyo de las Torres	Puntos de agua	No	Sombra	Escasa										



## IV PROGRAMA PROVINCIAL DE SENDEROS DIPUTACIÓN DE SEVILLA

B.- RECURSOS DE INTERÉS	
Donde obtener Información	<ul style="list-style-type: none"><li>• Diputación de Sevilla</li><li>• Ayuntamiento de Gerena</li><li>• Federación Andaluza de Deportes de Montaña, Escalada y Senderismo -Delegación de Sevilla</li></ul>
Lugares donde alojarse	Existe una variada oferta de lugares para alojarse: <a href="http://www.compraengerena.es/es/empresas/alojamientos/">http://www.compraengerena.es/es/empresas/alojamientos/</a>
Lugares donde comer	Existe una variada oferta de lugares en la localidad: <a href="http://www.compraengerena.es/es/empresas/restauracion/">http://www.compraengerena.es/es/empresas/restauracion/</a>
Áreas de recreo, deportivas, zonas de acampada	No existen en el recorrido, pero hay áreas deportivas y de recreo en el municipio: Fuente de los Caños.
Lugares Arquitectónicos y / o Históricos, Culturales	Existen numerosos restos arqueológicos en el término Información: Oficina de Turismo <a href="http://www.compraengerena.es/es/turismo/que-visitar/">http://www.compraengerena.es/es/turismo/que-visitar/</a>
Lugar de interés geológico y / o ecológico	Cantera de granito de Gerena. Museo del cantero, Cueva del Periquillo...
Prohibiciones, restricciones	No se conocen
Centro médico más cercano	<b>Consultorio de Gerena</b> <b>Dirección:</b> Plaza Pozuelo, s/n <b>Municipio:</b> Gerena <b>Teléfono (Urgencias):</b> 955623179 <b>Teléfono Urgencias / Emergencias ANDALUCIA:</b> 902505061 / 061
Flora y fauna de interés	En el recorrido podemos observar un entorno muy degradado por el hombre, que pese a todo presenta, una gran variedad vegetal, tanto de bosque autóctono como de especies introducidas. Dehesa, bosque de galería, plantaciones de olivo, eucalipto, etc. y toda su fauna asociada.



## IV PROGRAMA PROVINCIAL DE SENDEROS DIPUTACIÓN DE SEVILLA

### C.- DESCRIPCIÓN GENERAL DE LA ACTIVIDAD

El recorrido parte de la entrada del **Palacio de Deportes “Manuel Santos García”**, en **Gerena**, dirigiéndose al norte por la calle del Ferrocarril, para, en la primera rotonda que nos encontramos, tomar el camino de la **Vereda del Camino de los Arrieros**.

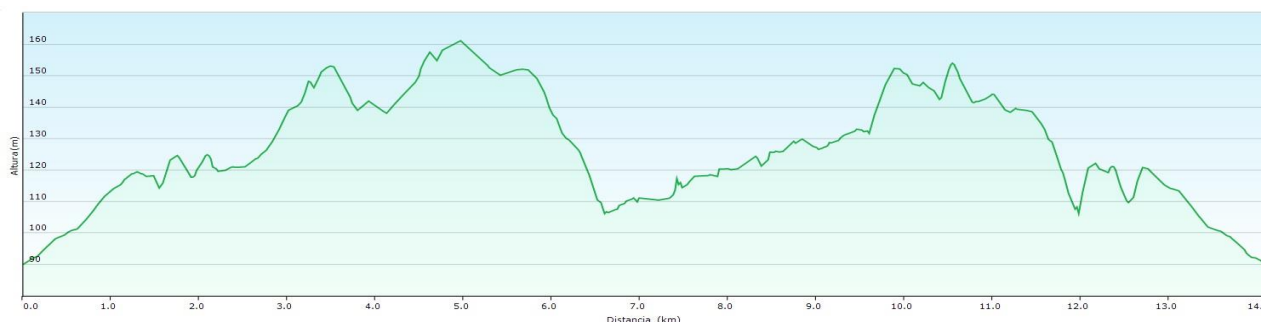
Aproximadamente a los 1100 metros del inicio del recorrido, la ruta gira a la derecha, abandonando el camino de los arrieros, bordea una serie de parcelas y atravesará después una zona de parque periurbano para cruzar luego la carretera SE – 3408, que va a **El Garrobo**. La ruta continúa hacia el norte por una senda en el margen derecho de esta calzada, la cual no abandonará hasta los 4,3 km aproximadamente, al llegar a una pista que gira a la derecha para dirigirse al **Camino de Rompezapatos**.

Esta pista, ancha y recién arreglada, nos conducirá durante 2,3 km. a un puentecillo sobre el **Arroyo de las Torres**, el cual seguiremos aguas arriba por su margen derecha, a partir de este punto.

Aquí la ruta cambia totalmente de aspecto. La pista ancha dará paso a una senda estrecha que nos obligará a ir en fila de a uno por el margen del arroyo, durante 3 km. En este tramo, el paisaje de sierra, la vegetación y el agua harán el camino muy agradable, aunque tendremos que ir con cuidado, sobre todo en varios puntos donde tenemos que cruzar el arroyo para poder seguir progresando.

Tras estos tres kilómetros de arroyo, deberemos cruzar la carretera Gerena-El Garrobo, pasando bajo el puente que salva el **Arroyo de las Torres**. Aquí volvemos a estar en la **Vereda del Camino de los Arrieros**, que ya no abandonaremos, dirigiéndonos al sur, hasta llegar al punto de partida en **Gerena**. Este último tramo, presenta 1,3 km. de camino poco transitado, rodeado de dehesa y bosque y los últimos 3,5 km transcurren por caminos y pistas bien acondicionados, ya que se usa para el acceso a las numerosas fincas que lo flanquean.

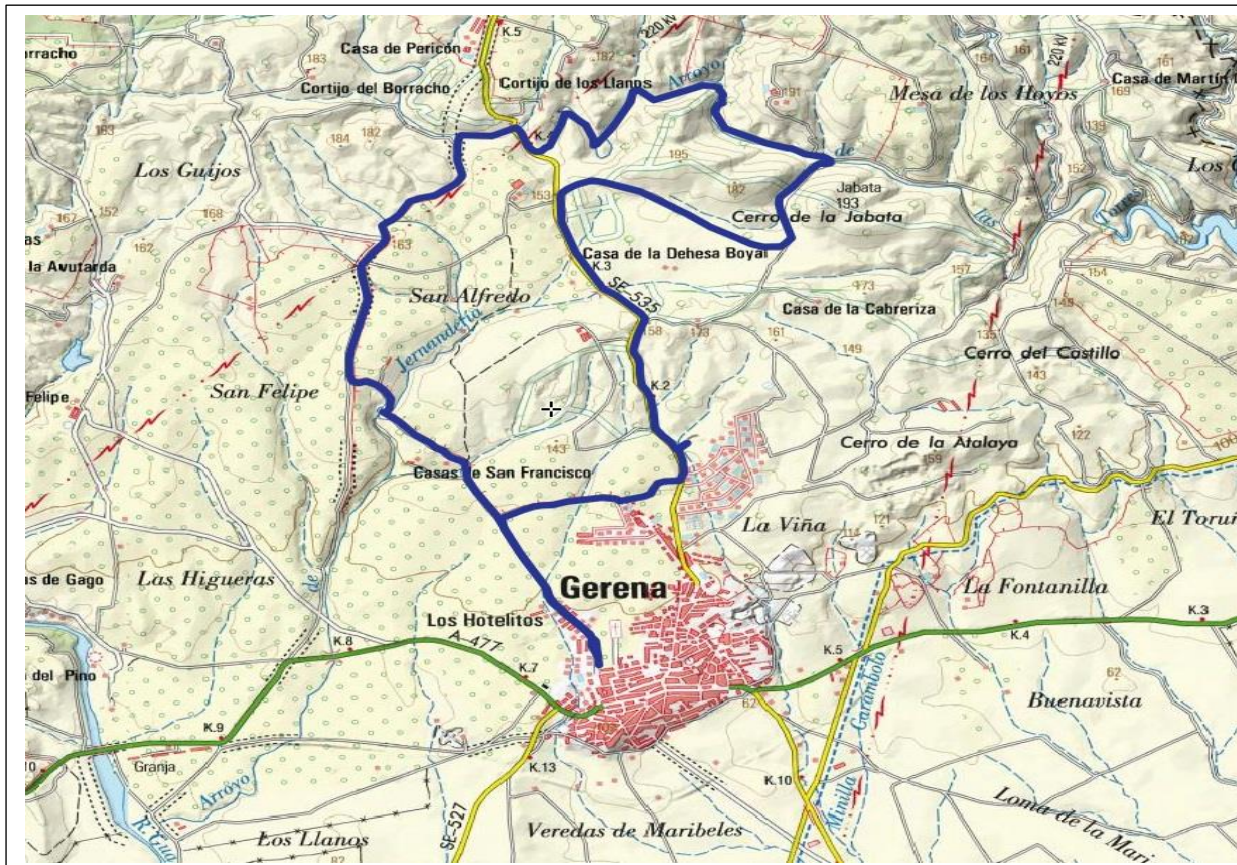
### E.- PERFIL DE LA ACTIVIDAD





## IV PROGRAMA PROVINCIAL DE SENDEROS DIPUTACIÓN DE SEVILLA

### D.- MAPA DE LA ACTIVIDAD



#### Observaciones de interés general:

- Se prestará, en todo momento, especial atención a las recomendaciones sanitarias establecidas.
- Importante llevar GORRA o similar para protegernos del sol y calzado adecuado (preferiblemente botas). Se recomienda el uso de bastones de senderismo.
- Ante cualquier duda consultar a la Organización Técnica.
- No olvidar llevar algo de COMIDA y mínimo 1'5 litros de AGUA





## IV PROGRAMA PROVINCIAL DE SENDEROS DIPUTACIÓN DE SEVILLA

### E.- IMÁGENES DE LA ACTIVIDAD



FEDERACIÓN ANDALUZA DE  
DEPORTES DE MONTAÑA,  
ESCALADA Y SENDERISMO  
Delegación de Sevilla

